



ATK100
UK50
ATK25

Freizeit in Bayern

Freizeit in Bayern 1:1 Mio.

BayernAtlas
kostenfrei

www.bayernatlas.de



- Bayern digital
- 3D-Ansicht
 - Topographische Karten
 - Hochaktuelle Luftbilder
 - Historische Karten
 - Themenkarten
 - Freizeitwege-Routing
 - Download eines Kartenausschnittes auf mobilen Geräten
 - Digitalisieren, Speichern und Laden von Vektordaten (gpx, kml)
 - Auch als iFrame für Ihre Homepage



Legend:

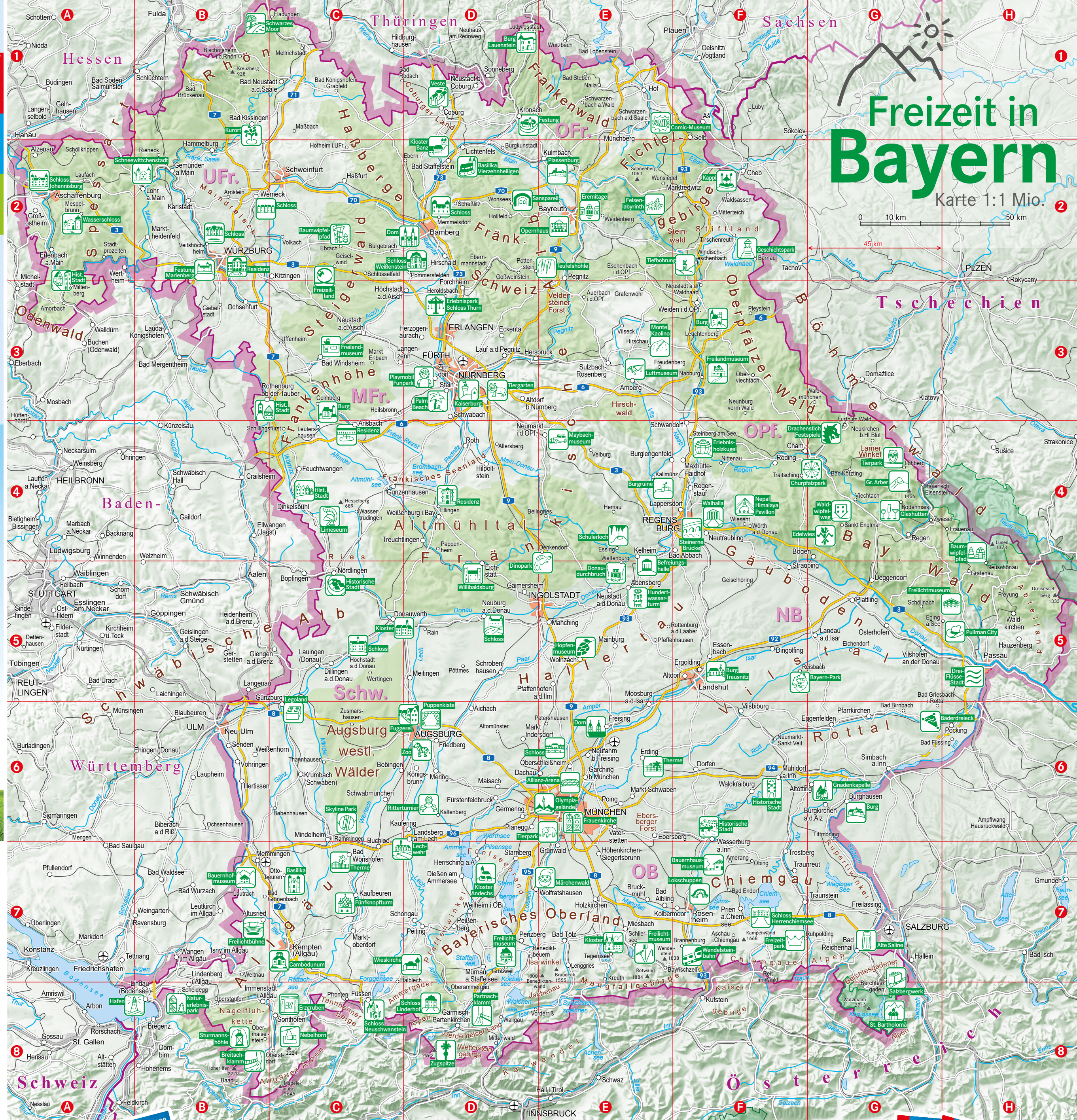
- Freizeitziel
- Landschaft
- Berg mit Höhe
- Naturpark / Nationalpark

Population:

- INGOLSTADT über 100 000 Einwohner
- Rosenheim 50 000 - 100 000 Einwohner
- Weiden i.d.OPf. 10 000 - 50 000 Einwohner
- Neustadt a.d. Waldnaab unter 10 000 Einwohner

Other symbols:

- Flughafen
- Autobahn / im Bau
- Bundesstraße
- Eisenbahn
- Fluss / Kanal
- Staatsgrenze



Freizeit in Bayern

Karte 1:1 Mio.

0 10 km 50 km

3 Maßstäbe für Ihre Individualität

Freizeit im Detail

Freizeit kompakt

Freizeit im Überblick



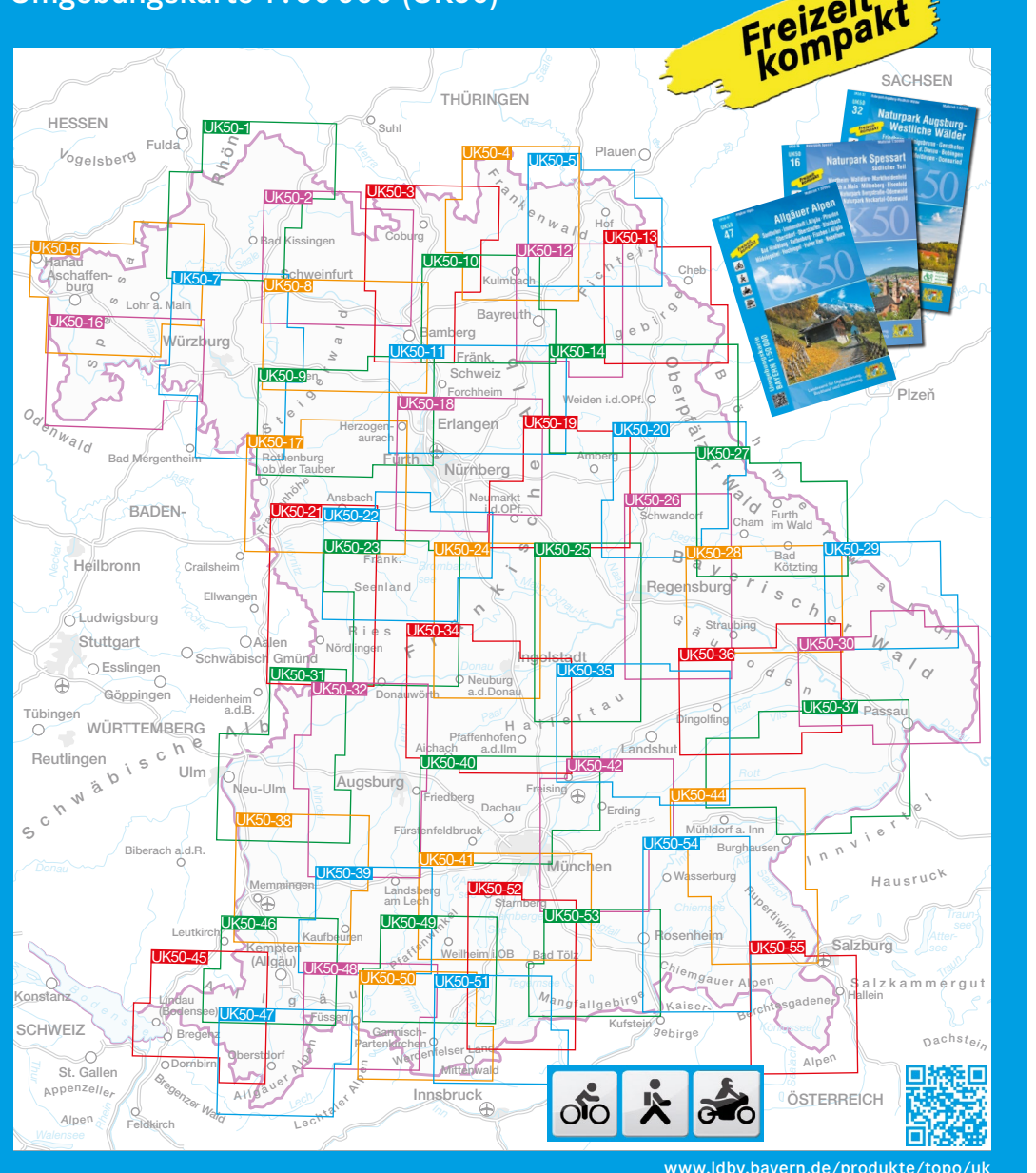
Bayern im Suchgitter

| | | | | | | | | | | |
|---|---|--|---|---|--|--|---|--|--|--|
| <p>Abteiland, H5 Aichach, D6 Allersbach, D4 Allgäu, C7 Allgäuer Alpen, C8 Allianz-Arena, München, E6 Altord b.Nürnberg, D3 Altordf, F5 Alte Saline, Bad Reichenhall, G7 Altmühlsee, C4 Altmühltal, D4 Alzenau, A2 Ammergauer Alpen, D8 Ammersee, D7 Amorbach, A3 Arnstein, B2 Aschau i.Chiemgau, F7 Auerbach i.d.OPf., E3 Augsburg westl. Wälder, C6 Augsburger Puppenkiste, D6</p> <p>Babenhausen, C6 Bad Abbach, F4 Bad Aibling, E7 Bad Birnbach, G6 Bad Brückenau, B1 Bad Endorf, F7 Bad Füssing, H6 Bad Griesbach i.Rottal, G6 Bad Grönenbach, B7 Bad Königshofen i.Grabfeld, C1 Bad Kötzing, G4 Bad Neustadt a.d.Saale, C1 Bad Rodach, C1 Bad Steben, E1 Bad Tölz, E7 Bäderdreieck, G6 Basilika Ottobeuren, C7 Basilika Vierzehnheiligen, D2</p> | <p>Bauernhausmuseum Amerang, F7 Bauernhofmuseum Lautrach, B7 Baumwipfelpfad Bayerischer Wald, H5 Baumwipfelpfad Steigerwald, C2 Bayerisch Eisenstein, G4 Bayerischer Wald, G4 Bayerisches Oberland, D7 Bayern-Park, Reisbach, F5 Bayrischzell, E7 Befreiungshalle, Kelheim, E4 Beilngries, E4 Benediktbeuern, D7 Berchtesgadener Alpen, G8 Bischofshaus i.d.Rhön, B1 Bobingen, C6 Bodenmais, G4 Bodensee, A8 Bogen, G4 Bopfingen, C5 Breitachklamm, B8 Brombachsee, E4 Buck, D7 Buchloe, C7 Burg Burghausen, G6 Burg Colmbach, C3 Burg Lauenstein, D1 Burg Leuchtenberg, F3 Burg Trausnitz, C2 Burgebrach, F5 Burgkirchen a.d.Alz, G6 Burgkühn, G8 Burglenne, E4 Burggrüne Kallmünz, F4</p> <p>Cambodunum, C7 Cham, F4 Chiemgau, F7 Chiemgauer Alpen, F7 Chiemsee, F7</p> | <p>Churfürstpark, Traitsching, F4 Coburger Land, D1 Comic-Museum, Schwarzenbach a.d. Saale, E1</p> <p>Dachau, E6 Deggendorf, G5 Denkendorf, E4 Deutsches Hopfenmuseum, Wolnzach, E5 Dießen am Ammersee, D7 Dillingen a.d.Donau, C5 Dingolfing, F5 Dinopark Altmühltal, E4 Dom Bamberg, D2 Dom Freising, E6 Donaudurchbruch, Weltenburg, E5 Dorfen, F6 Drachenstich Festspiele, G4 Drei-Flüsse-Stadt Passau, H5</p> <p>Ebermannstadt, D2 Ebern, D2 Ebersberg, E6 Ebersberger Forst, E6 Ebrach, C2 Eckental, D3 Eggenfelden, G6 Eichendorf, G5 Eremitage Bayreuth, E2 Ergolding, F5 Erlangen, D3 Friedberg, D6 Fuggerei, Augsburg, D6 Fünfkloppfurm Kaufbeuren, C7 Fünfseenland, D7 Fürstenfeldbruck, D6 Fürth, D3 Füssen, C8</p> | <p>Felsenlabyrinth Luisenburg, E2 Festung Marienberg, Würzburg, B2 Festung Rosenberg, Kronach, D1 Feuchtwangen, C4 Fichtelgebirge, E2 Forchheim, D3 Forggensee, C7 Frankenhöhe, C3 Frankenwald, E1 Fränkische Alb, E4 Fränkisch Schweiz, D2 Fränk. Freilandmuseum, Bad Windsheim, C3 Fränkisches Seenland, D4 Frauenkirche München, A2 Frauenau, H4 Freilandmuseum Oberpfalz, Nabburg, F3 Freilassing, G7 Freilichtbühne Altusried, B7 Freilichtmuseum Bay. Wald, Tittling, H5 Freilichtmuseum Glent- leiten, Großweil, D7 Freilichtmuseum Schliersee, E7 Freising, E6 Freizeit-Land Geiselwind, C2 Freizeitpark Edelwies, G4 Freizeitpark Ruhpolding, F7 Freudenberg, E3 Freyung, H5 Friedberg, D6 Fuggerei, Augsburg, D6 Fünfkloppfurm Kaufbeuren, C7 Fünfseenland, D7 Fürstenfeldbruck, D6 Fürth, D3 Füssen, C8</p> | <p>Gaimersheim, D5 Garching b.München, E6 Garmisch- Partenkirchen, D8 Gäuboden, F5 Geiselhöring, F5 Gemünden a.Main, B2 Germering, D6 Geschichtspark Bärnau, F2 Glashütten Bayerischer Wald, G4 Gnadenskapelle Altötting, G6 Gößweinstein, D2 Grafenau, H5 Grafenwöhr, E3 Großer Arber, G4 Großostheim, A2 Grünwald, E7 Günzburg, C6 Gunzenhausen, C4</p> <p>Hafen Lindau (Bodensee), B8 Hallertau, E5 Hammelburg, B2 Haßberge, C2 Haßfurt, C2 Hauzenberg, H5 Heilsbrunn, C3 Hemau, E4 Heroldsbach, D3 Herrsching a.Ammersee, D7 Hersbruck, D2 Herzogenaurach, D3 Hilpoltstein, D4 Hirschaid, D2 Hirschau, E3 Hirschwald, E3 Hist. Stadt Dinkelsbühl, C4 Hist. Stadt Miltenberg, A3 Hist. Stadt Mühldorf a.Inn, F6 Hist. Stadt Nördlingen, C5</p> | <p>Hist. Stadt Rothenburg ob der Tauber, B3 Hist. Stadt Wasserburg a.Inn, F6 Höchststadt a.d.Aisch, D3 Hof, E1 Hofheim i.UFr., C2 Höhenkirchen- Siegertsbrunn, E7 Hollfeld, D2 Holzkirchen, E7 Hundertwasserturm, Abensberg, E5</p> <p>Illertissen, B6 Immenstadt i.Allgäu, B8 Ingolstadt, D5 Isarwinkel, E7</p> <p>Jachenau, D8</p> <p>Kaiserburg, Nürnberg, D3 Kappel, Waldsassen, F2 Karlstadt, B2 Kaufering, D6 Kempten (Allgäu), C7 Kitzingen, C2 Kloster Andechs, D7 Kloster Banz, Bad Staffelstein, D2 Kloster Heilig Kreuz, Donauwörth, C5 Kloster Tegernsee, E7 Kochelsee, D7 Kolbermoor, F7 Königsbrunn, D6 Kreuth, E7 Krumbach (Schwaben), C6 Kurort Bad Kissingen, B1</p> <p>Lamer Winkel, G4 Landau a.d.Isar, G5 Landshut, D3 Langenzenn, C3</p> | <p>Lappersdorf, F4 Lauf a.d.Pegnitz, D3 Laufach, A2 Launing (Donau), C5 Lechwehr, Landsberg, D6 Legoland, Günzburg, C6 Lenggries, E7 Leutershausen, C4 Lichtenfels, D2 Limesum, Wittelshofen, C4 Lindenberg i.Allgäu, B7 Lokschuppen Ausstellungszentrum Rosenheim, F7 Ludwigsstadt, D1 Luftmuseum Amberg, E3</p> <p>Mainburg, E5 Maindreieck, B2 Maisach, D6 Manching, E5 Mangfallgebirge, E8 Märchenwald Wolftrathausen, D7 Markgräfliches Opernhaus, Bayreuth, E2 Markt Erlbach, C3 Markt Indersdorf, D6 Markt Schwaben, E6 Marktheidenfeld, B2 Marktredwitz, C7 Maßbach, C1 Maxhütte-Haidhof, F4 Maybachmuseum, München, E6 Osterhofen, G5</p> <p>Monte Kaolino, Hirschau, E3 Moosburg a.d.Isar, E6 Münchberg, E1 Murnau a.Staffelsee, D7</p> <p>Nagelflukette, B8 Naiba, E1 Naturerlebnispark, Scheidegg, B8 Nebelhorn, C8 Nepal Himalaya Pavillon, Wiesent, F4 Neufahrn b.Freising, E6 Neukirchen b.Hl.Blut, G4 Neunburg vorm Wald, F3 Neuschöna, H5 Neustadt a.d.Aisch, C3 Neustadt a.d.Donau, E5 Neustadt a.d.Waldnaab, F3 Neustadt b.Coburg, D1 Neutraubling, F4 Neu-Ulm, B6 Nittenau, F4</p> <p>Oberammergau, D8 Obermaiselstein, B8 Oberpfälzer Wald, F3 Oberstaufen, B8 Oberstdorf, C8 Oberviechtach, F3 Obing, F7 Ochsenfurt, B3 Odenwald, A3 Olympiagelände, München, E6 Osterhofen, G5</p> <p>Palm Beach, Stein, D3 Pappenheim, D4 Partnachklamm, D8 Pegnitz, E2 Peißenberg, D7 Peiting, D7</p> | <p>Penzberg, D7 Petershausen, E5 Pfaffenhofen a.d.Ilm, E5 Pfaffenberg, D7 Pfarrkirchen, D6 Pfeffenhausen, E5 Pfronzen, C8 Pilsensee, D7 Planegg, D6 Plassenburg, Kulmbach, E2 Plattling, G5 Playmobil Funpark, Zirndorf, D3 Pleystein, F3 Pocking, H6 Poing, E6 Pöttmes, D5 Prien a.Chiemsee, F7 Pullman City, Eging a.See, H5</p> <p>Rain, D5 Rammingen, C6 Regen, G4 Regenstauf, F4 Reit im Winkel, F7 Residenz Ansbach, C4 Residenz Ellingen, D4 Residenz Würzburg, B2 Rhön, B1 Ries, C5 Rieneck, B2 Ritterturnier, Kaltenberg, D6 Roding, F4 Roth, A4 Rottachsee, C7 Rottal, G6 Rottenburg a.d.Laaber, E5 Rupertwinkel, G7</p> <p>Salzbergwerk, Berchtesgaden, G7 Sanspareil, Wonsee, D2 Scheibitz, D2</p> | <p>Schillingsfürst, C4 Schloss Herrenchiemsee, F7 Schloss Höchstädt a.d.Donau, C5 Schloss Johannisburg, Aschaffenburg, A2 Schloss Linderhof, D8 Schloss Neuburg a.d.Donau, D5 Schloss Neuschwanstein, C8 Schloss Oberschleiß- heim, E6 Schloss Seehof, Memmelsdorf, D2 Schloss Veitshöchheim, B2 Schloss Weißenstein, Pommersfelden, D2 Schloss Werneck, B2 Schneewittchenstadt Lohr a.Main, B2 Schöllrippen, A2 Schöllnach, G5 Schongau, D7 Schrobenhausen, D5 Schulerhof, Essing, E4 Schwabach, D3 Schwäbische Alb, B5 Schwabmünchen, C6 Schwandorf, F4 Schwarzenb. a.d.Saale, E1 Schwarzenb. a.Wald, E1 Schwarzes Moor, Fladungen, B1 Schweinfurt, C2 Selb, F1 Senden, B6 Simbach a.Inn, G6 Simssee, F7 Skyline Park, Bad Wörthshofen, C6 Sonthofen, C8 Spessart, A2 St. Bartholomä, Königssee, G8</p> | <p>Stadtprozelten, A2 Staffelsee, D7 Starnberg, D7 Starnberger See, D7 Steigerwald, C3 Steinerne Brücke, Regensburg, F4 Steinwald, F2 Stiftland, F2 Straubing, F5 Sturmanshöhe, B8 Sulzbach-Rosenberg, E3 Sylvensteinspeicher, E8</p> <p>Taufelshöhle Pottenstein, D2 Thannhausen, C6 Therme Bad Wörthshofen, C7 Therme Erding, E6 Tiefbohrung, Windisch- eschenbach, F2 Tiergarten Nürnberg, D3 Tierpark Hellabrunn, E6 Tierpark Lohberg, G4 Tirschenreuth, F2 Tittmoning, G6 Traunreut, F7 Traunstein, F7 Treuchtlingen, D4 Trostberg, F7</p> <p>Uffenheim, C3</p> <p>Vaterstetten, E6 Velburg, E4 Veldensteiner Forst, E3 Veste Coburg, D1 Vilsbiburg, F6 Vilsbiburg, F6 Vilseck, E3 Vilshofen an der Donau, G5 Vilstal, F5 Vöhringen, B6 Volkach, C2</p> | <p>Vorderriß, D8</p> <p>Waginger See, G7 Walchensee, D8 Waldkirchen, H5 Waldkraiburg, F6 Waldmünchen, G3 Waldwipfelweg, Sankt Emgmar, G4 Wallgau, D8 Walhalla, Donaustauf, F4 Wasserschloss Mespelbrunn, C2 Wassertrüdingen, A4 Weiden i.d.OPf., F3 Weißenhof, E2 Weißenhof i.Bay., D4 Weißenhorn, B6 Wendelsteinbahn, Brannenburg, F7 Werdenfelser Land, D8 Wertheim, A2 Wertingen, C5 Wettersteingebirge, D8 Wieskirche, Steingaden, D7 Willibaldsburg, Eichstätt, D5 Wolnzach, E5 Wörth a.d.Donau, F4 Wörthsee, D6</p> <p>Zoo Augsburg, D6 Zugspitze, D8 Zusmarshausen, C6 Zwiesel, G4</p> |
|---|---|--|---|---|--|--|---|--|--|--|

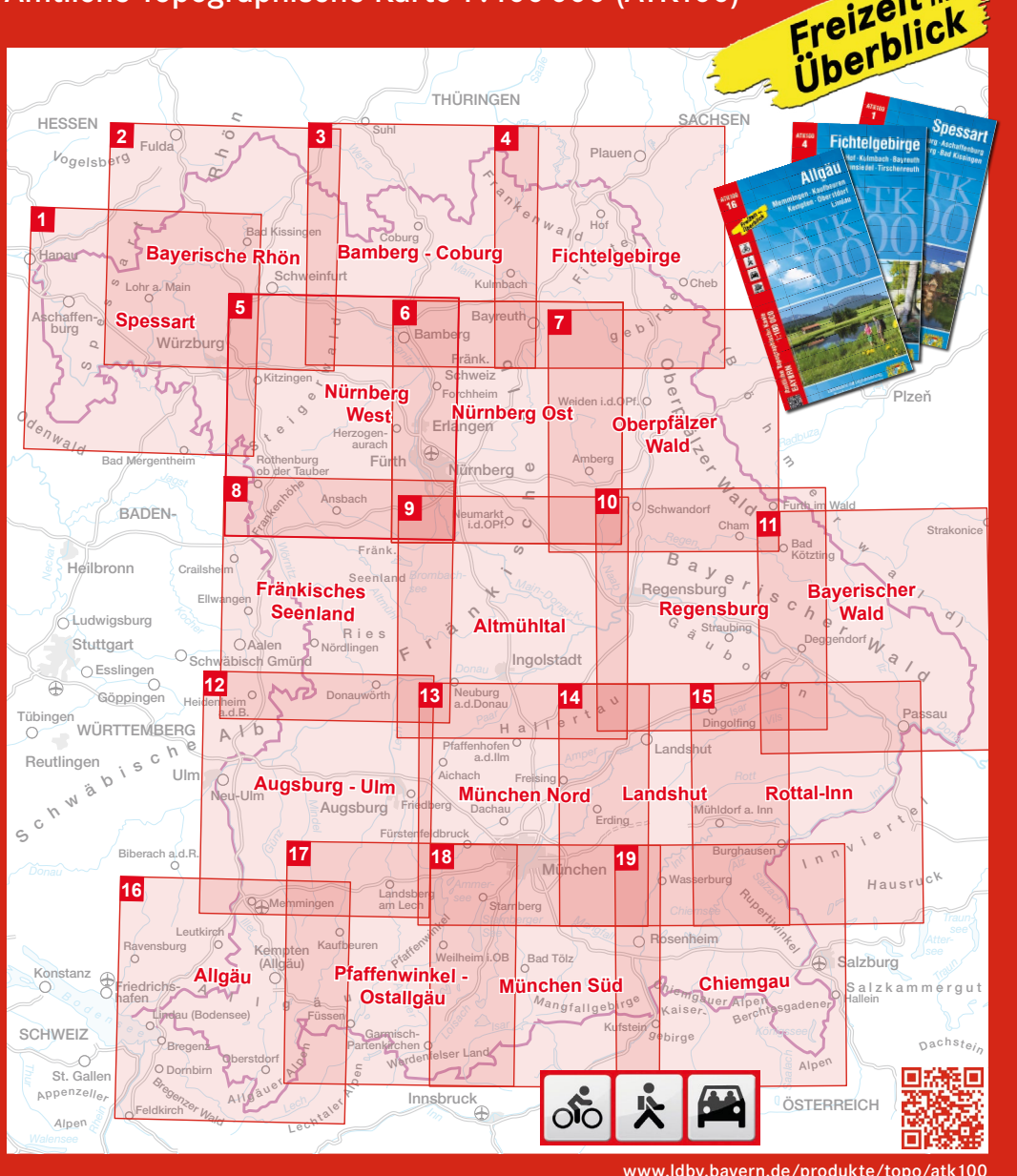
Amtliche Topographische Karte 1 : 25 000 (ATK25)



Umgebungskarte 1 : 50 000 (UK50)



Amtliche Topographische Karte 1 : 100 000 (ATK100)



Gestalten Sie Ihre Freizeit mit unseren Karten

erhältlich im örtlichen Buchhandel und im Online-Buchhandel



www.geodaten.bayern.de